

Station : 04317000 - LE KERGOFF A SENVEN-LEHART

Station : 04317000

Libellé : LE KERGOFF A SENVEN-LEHART

Réseaux :

Localisation : PRELEVER A LA SORTIE DE LA BUSE, DANS UN FOSSE

Coordonnées : X = 252060 ; Y = 6833116 - Projection RGF93 / Lambert 93 (m)

Station représentative :

Commune : Senven-Léhart

Exception typologique COD :

Département : Côtes-d'Armor

Région : Bretagne

Exception typologique pH :

Masse d'eau : FRGR0030A - LE TRIEUX ET SES AFFLUENTS DEPUIS KERPERT JUSQU'A LA PRISE D'EAU DE PONT CAFFIN

Type FR : TP12-B

Objectifs environnementaux : SDAGE 2022-2027

Objectif écologique : Bon état Délai : Depuis 2015

Objectif chimique : Bon état Délai : 2027

Pressions significatives : État des lieux 2019

Pression nitrates : Non Pression hydrologie : Non

Pression pesticides : Non Pression morphologie : Non

Pression macropolluants : Non Pression continuité : Non

Pression micropolluants : Non

ÉTATS ÉCOLOGIQUE ET CHIMIQUE À LA MASSE D'EAU

validés par le comité de bassin au 15 décembre 2019

ÉTAT ÉCOLOGIQUE 

ÉTAT CHIMIQUE 

L'état validé conformément à l'arrêté évaluation du 18 juillet 2018 repose principalement sur la chronique de données 2015-2016-2017. Les détails sont disponibles à l'adresse suivante : <https://donnees-documents.eau-loire-bretagne.fr/home/donnees/etat-2017-cours-deau.html>

QUALITÉ ANNUELLE À LA STATION









QUALITÉ ÉCOLOGIQUE

Qualité physico-chimique

Année	Qualité écologique	Qualité biologique	Qualité physico-chimique	
			Paramètres généraux	Polluants spécifiques
2017				
2016				

QUALITÉ CHIMIQUE

Eau Biote

Année	Eau		Biote	
	Avec ubiquistes	Sans ubiquistes	Avec ubiquistes	Sans ubiquistes
2017				
2016				





















QUALITÉ ÉCOLOGIQUE ANNUELLE À LA STATION

QUALITÉ BIOLOGIQUE

QUALITÉ PHYSICO-CHIMIQUE

Paramètres généraux

Polluants spécifiques























Année	Diatomées	Invertébrés	Poissons	Macrophytes	Phytoplancton	Année	Paramètres généraux				Polluants spécifiques		
							Bilan O2	Température	Nutriments	Acidification	Année	Polluants synthétiques	Polluants non synthétiques
2017						2017							
2016						2016							

DÉTAIL DE LA QUALITÉ ÉCOLOGIQUE ANNUELLE À LA STATION

QUALIFICATION INCERTAINE (nombre de résultats)

	2016	2017	2018	2019	2020	2021	2022	2023	2024	2025		2016	2017	2018	2019	2020	2021	2022	2023	2024	2025
Biologie	0	0	0	0	0	0	0	0	0	0	Pol. spéc.	0	0	0	0	0	0	0	0	0	0
Phys.-chim.	0	0	0	0	0	0	0	0	0	0	Pesticides	0	0	0	0	0	0	0	0	0	0

QUALITÉ BIOLOGIQUE

Année	Diatomées		Invertébrés				Poissons		Macrophytes		Phytoplancton	
	IBD	Mois	I2M2	Mois	IBG GCE	Mois	I2M2 CEP	Mois	IPR	Mois	IBMR	Mois
2017												
2016												

QUALITÉ DES PARAMÈTRES PHYSICO-CHIMIQUES GÉNÉRAUX

Année	Bilan de l'oxygène				Température	Nutriments					Acidification	
	O2	Tx O2	DBO5	COD		PO4	Ptot	NH4	NO2	NO3	pH min	pH max
2017										76		
2016										81		

QUALITÉ DES POLLUANTS SPÉCIFIQUES

Année	Polluants synthétiques										Polluants non synthétiques						
	Chlortoluron	Oxadiazon	2,4 MCPA	2,4 D	Métazachlore	Aminotriazole	Nicosulfuron	AMPA	Glyphosate	Diflufenicanil	Boscalid	Métaldéhyde	Toluène	Arsenic	Chrome	Cuivre	Zinc
2017																	
2016																	

Station : 04317000 - LE KERGOFF A SENVEN-LEHART

Station : 04317000

Libellé : LE KERGOFF A SENVEN-LEHART

Réseaux :

Autre

Localisation : PRELEVER A LA SORTIE DE LA BUSE, DANS UN FOSSE

Coordonnées : X = 252060 ; Y = 6833116 - Projection RGF93 / Lambert 93 (m)

Station représentative :

Commune : Senven-Léhart

Exception typologique COD :

Département : Côtes-d'Armor

Région : Bretagne

Exception typologique pH :

Masse d'eau : FRGR0030A - LE TRIEUX ET SES AFFLUENTS DEPUIS KERPERS JUSQU'A LA PRISE D'EAU DE PONT CAFFIN

Type FR : TP12-B

Objectifs environnementaux : SDAGE 2022-2027

Objectif écologique : Bon état

Délai : Depuis 2015

Objectif chimique : Bon état

Délai : 2027

Pressions significatives : État des lieux 2019

Pression nitrates : Non

Pression hydrologie : Non

Pression pesticides : Non

Pression morphologie : Non

Pression macropolluants : Non

Pression continuité : Non

Pression micropolluants : Non

DÉTAIL DES RÉSULTATS PHYSICO-CHIMIQUES SUR EAU

NUTRIMENTS

Nitrates (mg(NO₃)/L)

Année	Janvier	Février	Mars	Avril	Mai	Juin	Juillet	Août	Septembre	Octobre	Novembre	Décembre
2017	66	66	60	67		75	76	77	66	72	68	54
2016	67	62	70	69	71	69	81	77	77	81	72	69